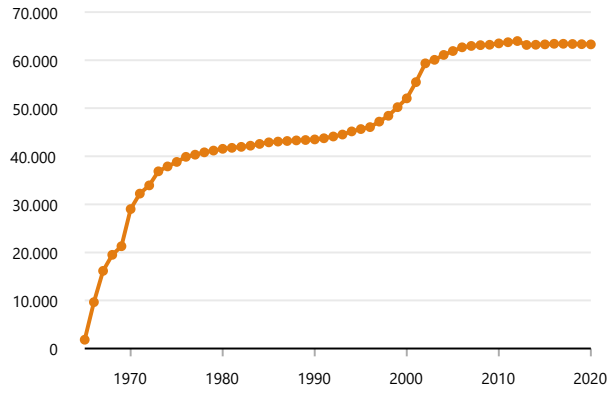


Een geografie van rijksmonumenten

Sinds de eerste Monumentenwet van 1961 worden rijksmonumenten in Nederland bijgehouden in het rijksmonumentenregister. Na een inventarisatieperiode worden hier vanaf 1965 jaarlijks nieuwe monumenten aan toegevoegd. Deze monumenten zijn wettelijk beschermd vanwege hun cultuurhistorische waarde. De monumenten zijn opgedeeld in verschillende categorieën. De spreiding van rijksmonumenten is te herleiden tot allerlei ruimtelijke patronen. Op lokaal niveau vertellen deze ruimtelijke patronen iets over de historie van het gebied.

Groei aantal rijksmonumenten sinds 1965



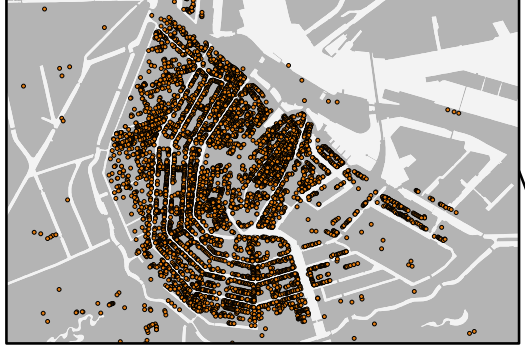
Aantal rijksmonumenten per hoofdcategorie



Aantal rijksmonumenten per 1000 inwoners per gemeente



Amsterdam als hotspot van rijksmonumenten



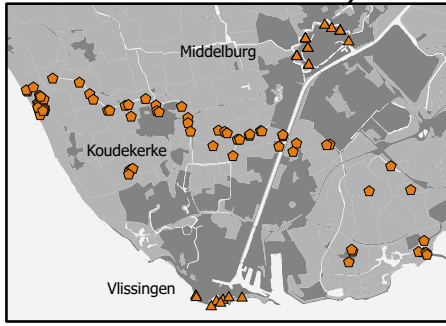
Amsterdam huisvest 12 procent van alle rijksmonumenten. Bijna 90 procent hiervan bevindt zich binnen de grachtengordel. Het betreft voornamelijk woningen (20 procent van het totaal in Nederland) en handelsgebouwen (26 procent van het totaal).

Het Friese terpenlandschap




Het terpenlandschap in Friesland en Groningen kent een geschiedenis die meer dan tweeduizend jaar teruggaat. Tegenwoordig steken monumentale kerken en boerderijen nog steeds boven het landschap uit.

Militair erfgoed op Walcheren



Op Walcheren staat militair erfgoed van verschillende ouderdom. Enerzijds vestingwerken uit de 16e tot en met de 19e eeuw in Middelburg en Vlissingen. Anderzijds kazematten en verdedigingswerken van het Landfront Vlissingen, aangelegd in de periode 1942-1944 als onderdeel van de Atlantikwall.

Historische verkavelingspatronen



Agrarische rijksmonumenten zijn vaak te linken aan historische verkavelingspatronen. Dat geldt bijvoorbeeld voor de strokenverkaveling rondom Staphorst, waar 95 procent van de rijksmonumenten bestaat uit boerderijen.

Bronnen: AHN3, CBS, Esri Nederland, Kadaster, RCE – Monumentenregister.